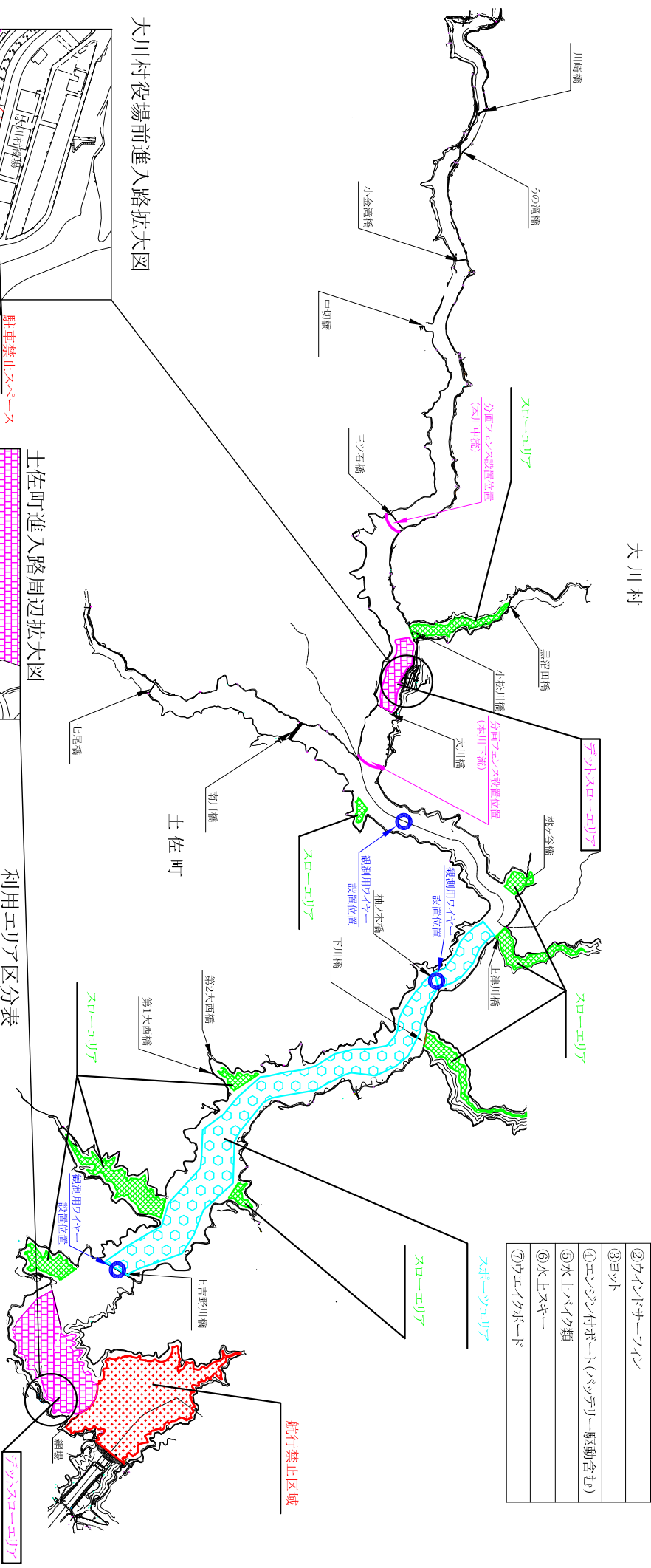


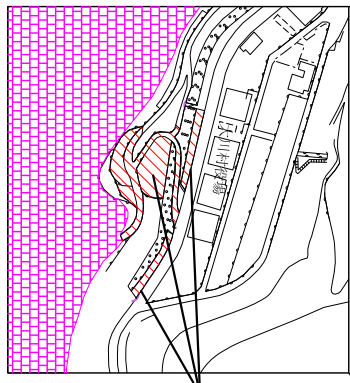
湖 面 利 用 エ リ ア 図

登録が必要な利用方法

利用方法
①カヌー・ゴムボート等手こぎボート類
②ウインドサーフィン
③ヨット
④エンジン付ボート（ビュッテリ駆動含む）
⑤水上バイク類
⑥水上スキー
⑦ウエイクボート

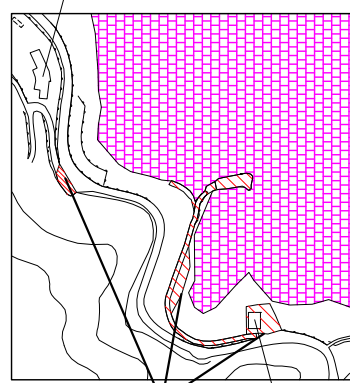


大川村役場前進入路拡大図



※役場前駐車場及びスローゾーン内は駐車禁止です。

土佐町進入路周辺拡大図



※トイレ周辺及びさめうら荘入口スペース・スローゾーン内は駐車禁止です。

利用エリア区分表

区分内容	主な利用エリア	主な利用方法 (登録が必要な利用方法参照)	備考
航行禁止区域		一般の利用不可	テイルランドでの航行
デットスローエリア		①②③④	船舶の船首が上からない速度での航行
スローエリア		①②③④	
スポーツエリア		④⑤⑥⑦	
分画フェンス設置位置		(①②③) ④	淡水赤潮対策用"分画フェンス"が設置されている箇所は、前後20mの区間においてデットスローエリアとする。 ※分画フェンスは、本川中流部の2箇所を設置しています。分画フェンスの設置位置は、貯水位等によって変動することがあります。 ※淡水赤潮対策用"分画フェンス"の詳細については、水資源機構早明浦ダム・高知分水管理所ホームページを参照。 (http://www.water.go.jp/yoshino/ikeda/sameura/)
観測用クイヤー位置		①②③④(⑤⑥⑦)	見えづらいので航行に注意すること。
その他の区域		①②③④	